



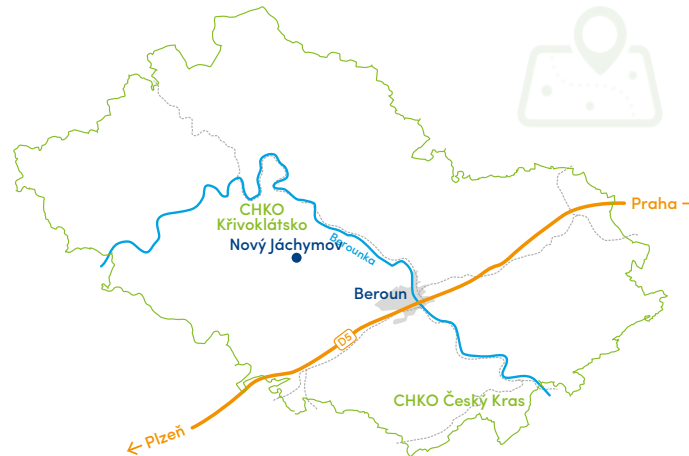
Jak se k nám dostanete

Pěšky – V Novém Jáchymově se protínají tři značené turistické trasy a v těsné blízkosti vede atraktivní Naučná stezka Krušná hora – Hudlický vrch, která vede až k rozhledně Máminka. Naučná stezka se zabývá místní těžební historií a je poučná nejen pro děti, ale i pro dospělé.

Na kole – Obec protíná značená cyklotrasa č. 0053, která navazuje na mnoho dalších v přilehlém okolí, vyrazit se dá na všechny světové strany. Například v blízkém Berouně si lze zapůjčit elektrokola Nextbike na celý den a vyrazit po krásách Berounska.

Autobusem – Do Nového Jáchymova se lze dostat autobusovou linkou, která pravidelně jezdí přes Beroun a Králův Dvůr.

Autem – V Novém Jáchymově nejsou parkovací plochy, proto doporučujeme navštívit nás pěšky, na kole či autobusem.



www.obecnovyjachymov.cz www.berounsko.net
f berounsko
@ berounsko


Vydáno s finančním příspěvím Středočeského kraje.

Středočeský kraj



NOVÝ JÁCHYMOV

srdce křivoklátských lesů



Místní organizace a možnosti sportovního využití

- AMK Nový Jáchymov
- MO ČRS Nový Jáchymov
- SDH Nový Jáchymov
- Spolek Pohoda Nový Jáchymov
- TJ Čechie Nový Jáchymov

Fotbal

www.cechie-fotbal.cz

Tenis


www.olsinatennis.euweb.cz

Ubytování a stravování

- Hotel Diana
www.hotel-diana-nj.cz
- Restaurace Pod Kaštanem
- Vinárna U Cechu

Střední Čechy

Berounsko
z Křivoklátska na Karlštejn



Historie a poloha

Nový Jáchymov leží v severozápadní části okresu Beroun a byl založen v roce 1810, čímž patří mezi nejmladší sídla v širokém okolí. Podnět pro vznik obce dala výstavba železářského podniku s vysokými pecemi, slévárnou a pomocnými provozy, jejichž zakladatelem byl Jáchym Egon Fürstenberg, majitel křivoklátského panství v minulém století.

Okrajem obce protéká Habrový potok, na němž vznikla kaskáda třech rybníků. Nový Jáchymov leží v chráněné krajinné oblasti Křivoklátsko – biosférické rezervaci UNESCO, v prostředí hlubokých křivoklátských lesů. Vzdálenost obce od města Beroun a dálnice D5 je 15 km.



Lesní hřbitov

Lesní hřbitov v Novém Jáchymově založil František Nittinger (1768–1839) v roce 1831, který v té době působil jako dvorní rada Křivoklátského panství rodu Fürstenbergů, a je zde i pohřben. Na hřbitově jsou pochováni jak významné osobnosti z doby rozmachu a provozu místních železáren, sléváren a těžby železné rudy, tak i další občané Nového Jáchymova a okolních obcí. Řada hrobů je zdobena vysoce umělecky hodnotnými litinovými kříži, pomníky a náhrobními deskami, zhotovenými ve zdejších železárnách a slévárnách. V centrální části hřbitova se nachází mohutný litinový kříž s korpusem Krista. Vzhledem ke svému umístění je hřbitov zcela unikátní a je zapsán na seznamu kulturních památek České republiky.

Hřbitov je dodnes aktivně využíván k pohřbívání a je volně přístupný veřejnosti. Vedle moderních náhrobků jsou na něm staré a historicky cenné náhrobky a kříže, které jsou soustředěny především v zadní části hřbitova. Jsou převážně litinové, zřejmě zhotovené v místní huti, některé v kombinaci s kamennými prvky a některé kamenné.

Bývalá cáčovna a těžba železné rudy

Budova zvaná Cech sloužila jako vjezd do železorudného dolu. Byla vystavěna roku 1812 ve vlašském slohu. Zdi po obou stranách Cechu ukazují geologický průřez Krušné hory, úklon a sílu rudných vrstev. Levá místnost sloužila jako cáčovna, kterou se vstupovalo do těžní klece, ve druhé polovině budovy byla kaplička, kde se horníci před započatím práce modlili u železného kříže. Zvonek na střeše v podobě těžní věže svolával horníky do práce a oznamoval i neštěstí v dole.

Ruda se vyvážela v hutnicích a vyklápěla se do zásobáren vysokých pecí, které byly v údolí pod touto budovou. V 70. letech prošla budova kompletní rekonstrukcí. Dnes bývalá cáčovna slouží jako vinárna a součástí je i přilehlý letní parket se zázemím pro pořádání kulturních a společenských akcí.